



Namba ya Hati  
ya Hakimiliki: 01/...../MKN/.....01



JAMHURI YA MUUNGANO WA TANZANIA

SHERIA YA ARDHI YA VIJJI, 1999

(Na. 5 ya 1999)

## HATI YA HAKIMILIKI YA KIMILA

(CHINI YA FUNGU LA 25)

Leo tarehe 13 mwezi DISEMBER mwaka 2024.

Hii ni kuthibitisha kwamba Halmashauri ya Kijiji cha MWANYUMBA, S.L.P 6005, MKINGA, TANGA imetoa kwa SAIDI RASHIDY OMARI (humu ndani akirejewa kama "Mkazi") hakimiliki ya kimila (itaitwa "hakimiliki") juu ya ardhi iliyofafanuliwa katika Jedwali (humu ndani itaitwa "ardhi") kwa kipindi kisicho na Kikomo tangu tarehe 13 mwezi 12 mwaka 2024 kwa maudhui na tafsiri halisi ya Sheria ya Ardhi ya Vijiji na kwa kuzingatia vipengele vyake na kanuni zozote zinazotungwa chini ya sheria hiyo au sheria mbadala au marekebisho yake na kwa mujibu wa masharti yafuatayo:

- Mkazi atalipa kodi ya mwaka ya Shs..... kabla ya tarehe..... ya mwezi..... kila mwaka (kama inahusika)
- Ardhi itatumika kwa ajili ya KILIMO.
- Mkazi atawajibika kuhifadhi mazingira (ardhi na maji)
- Mkazi atahakikisha kwamba mipaka ya ardhi inalindwa na kutunzwa na idumu kuwa bayana kwa kipindi chote cha hakimiliki.
- Mkazi ataheshimu na kuhifadhi haki za njia zilizopo.
- Uhakilishi wa hakimiliki kwa mtu yeyote au kikundi chochote cha watu ambao kwa kawaida si wakazi wa kijiji lazima uidhinishwe na Halmashauri ya Kijiji.

### JEDWALI

(Maelezo kamili ya eneo na mipaka yake)

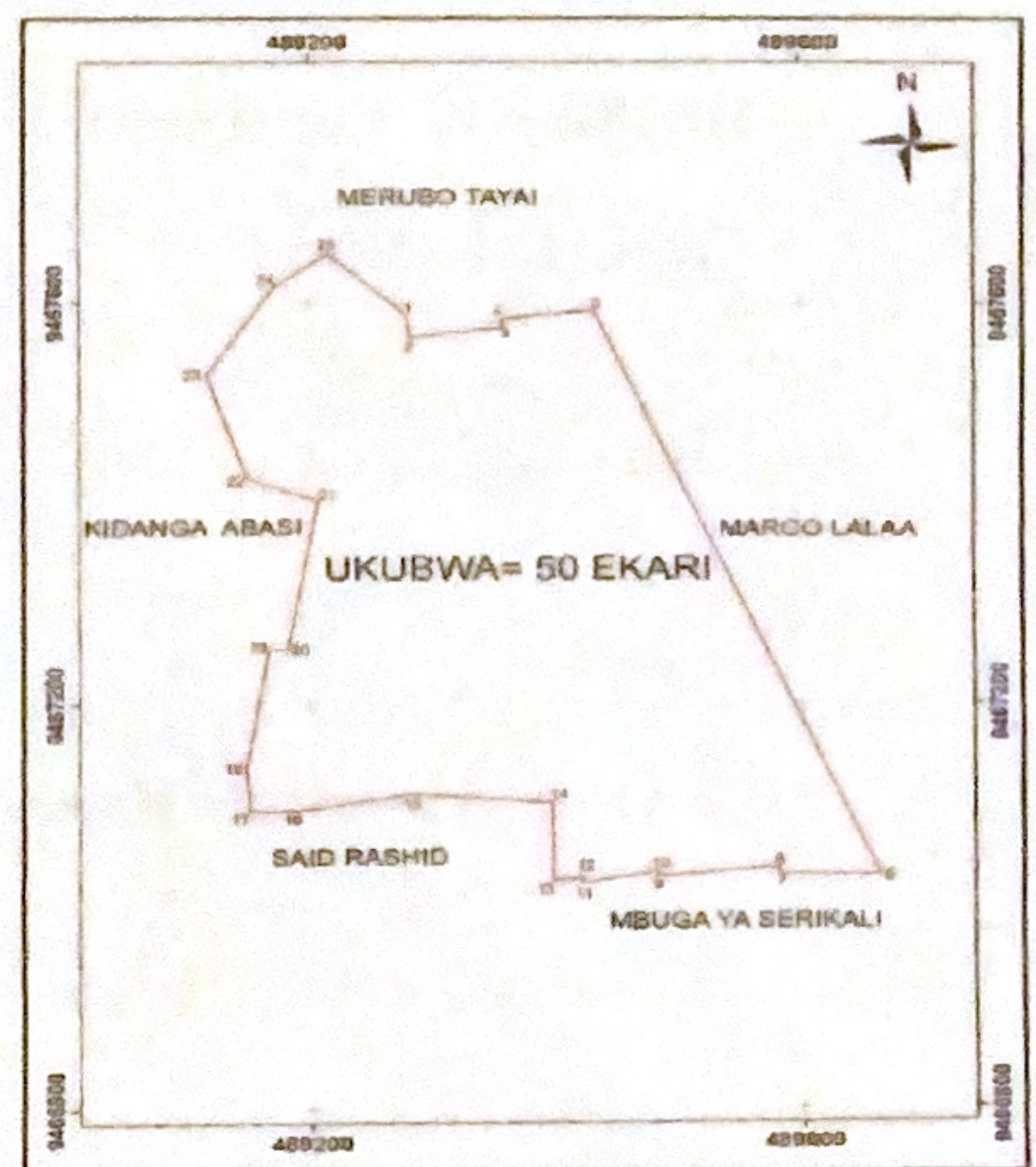
UKA. Na: MKN/MNMB/SKN.....

Ardhi hii yenye eneo lenye ukubwa wa Ekari 50.0 iko katika Kitongoji cha SOKONOI

| JINA | MASH   | KASK    | JINA | MASH   | KASK    |
|------|--------|---------|------|--------|---------|
| P1   | 489280 | 9467590 | P14  | 489397 | 9467100 |
| P2   | 489283 | 9467570 | P15  | 489284 | 9467110 |
| P3   | 489358 | 9467580 | P16  | 489188 | 9467110 |
| P4   | 489359 | 9467580 | P17  | 489151 | 9467090 |
| P5   | 489433 | 9467590 | P18  | 489147 | 9467140 |
| P6   | 489664 | 9467030 | P19  | 489166 | 9467240 |
| P7   | 489582 | 9467030 | P20  | 489181 | 9467250 |
| P8   | 489580 | 9467040 | P21  | 489207 | 9467400 |
| P9   | 489483 | 9467030 | P22  | 489150 | 9467420 |
| P10  | 489482 | 9467030 | P23  | 489116 | 9467530 |
| P11  | 489421 | 9467020 | P24  | 489172 | 9467620 |
| P12  | 489421 | 9467030 | P25  | 489216 | 9467650 |
| P13  | 489397 | 9467020 |      |        |         |

Majirani anaopakana nao wameonyeshwa katika mchoro / ramani hapa kulia.

### KIJIJI CHA MWANYUMBA



1. Jina kamili : AMIRI ATHUMANI HEMEDI

Saini *Amiri Athumani Hemedi*

Anuani : S.L.P 6005, MKINGA-TANGA

Wadhifa: Mwenyekiti wa Kijiji.

Jina kamili: RAJABU DIMUSON KIKO

Saini *Rajabu Dimuson Kiko*

Anuani 6005, MKINGA-TANGA

Wadhifa: Afisa Mtendaji wa Kijiji.

2. Mmiliki (Mkazi)

Jina: SAIDI RASHIDY OMARI

Saini/ Dole gumba *Saidi Rashidy Omari*

3. Imegongwa Lakiri ya Halmashauri ya Wilaya ya  
MKINGA na kusainiwa leo

Tarehe 13 Mwezi 12 Mwaka 2024

Jina: *Jane Baltazar Mbuya*

Saini *JMbuya*

Wadhifa: Afisa Ardhi Mteule

LAKIRI/MHURI  
WA  
HALMASHAURI  
YA KIJILI

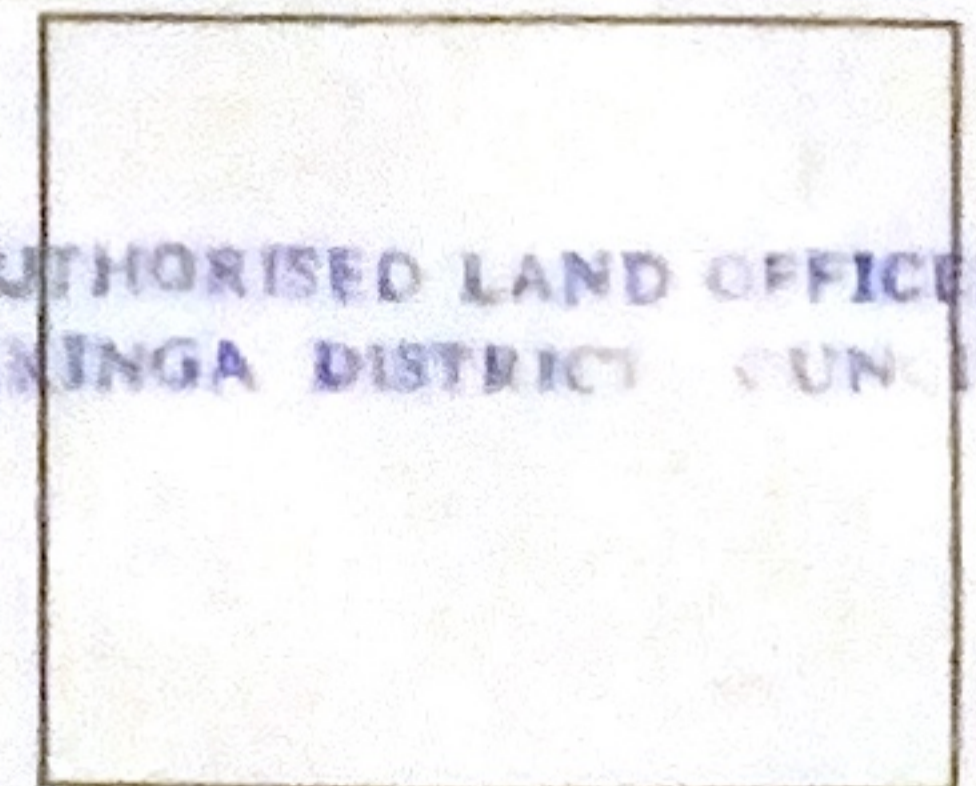


PICHA



LAKIRI

AUTHORISED LAND OFFICER  
MKINGA DISTRICT COUNCIL





Namba ya Hati  
ya Hakimiliki: 02./MKN/02.

JAMHURI YA MUUNGANO WA TANZANIA

SHERIA YA ARDHI YA VIJILI, 1999  
(Na. 5 ya 1999)  
**HATI YA HAKIMILIKI YA KIMILA**  
(CHINI YA FUNGU LA 25)

Leo tarehe 13 mwezi DISEMBER mwaka 2024.

Hii ni kuthibitisha kwamba Halmashauri ya Kijiji cha MWANYUMBA, S.L.P 6005, MKINGA, TANGA imetoa kwa SAIDI RASHIDY OMARI (humu ndani akirejewa kama "Mkazi") hakimiliki ya kimila (itaitwa "hakimiliki") juu ya ardhi iliyofafanuliwa katika Jedwali (humu ndani itaitwa "ardhi") kwa kipindi kisicho na Kikomo tangu tarehe 13 mwezi 12 mwaka 2024 kwa maudhui na tafsiri halisi ya Sheria ya Ardhi ya Vijiji na kwa kuzingatia vipengele vyake na kanuni zozote zinazotungwa chini ya sheria hiyo au sheria mbadala au marekebisho yake na kwa mujibu wa masharti yafuatayo:

- Mkazi atalipa kodi ya mwaka ya Shs..... kabla ya tarehe..... ya mwezi..... kila mwaka (kama inahusika)
- Ardhi itatumika kwa ajili ya **KILIMO**.
- Mkazi atawajibika kuhifadhi mazingira (ardhi na maji)
- Mkazi atahakikisha kwamba mipaka ya ardhi inalindwa na kutunzwa na idumu kuwa bayana kwa kipindi chote cha hakimiliki.
- Mkazi ataheshimu na kuhifadhi haki za njia zilizopo.
- Uhakilishi wa hakimiliki kwa mtu yeyote au kikundi chochote cha watu ambao kwa kawaida si wakazi wa kijiji lazima uidhinishwe na Halmashauri ya Kijiji.

**JEDWALI**

(Maelezo kamili ya eneo na mipaka yake)

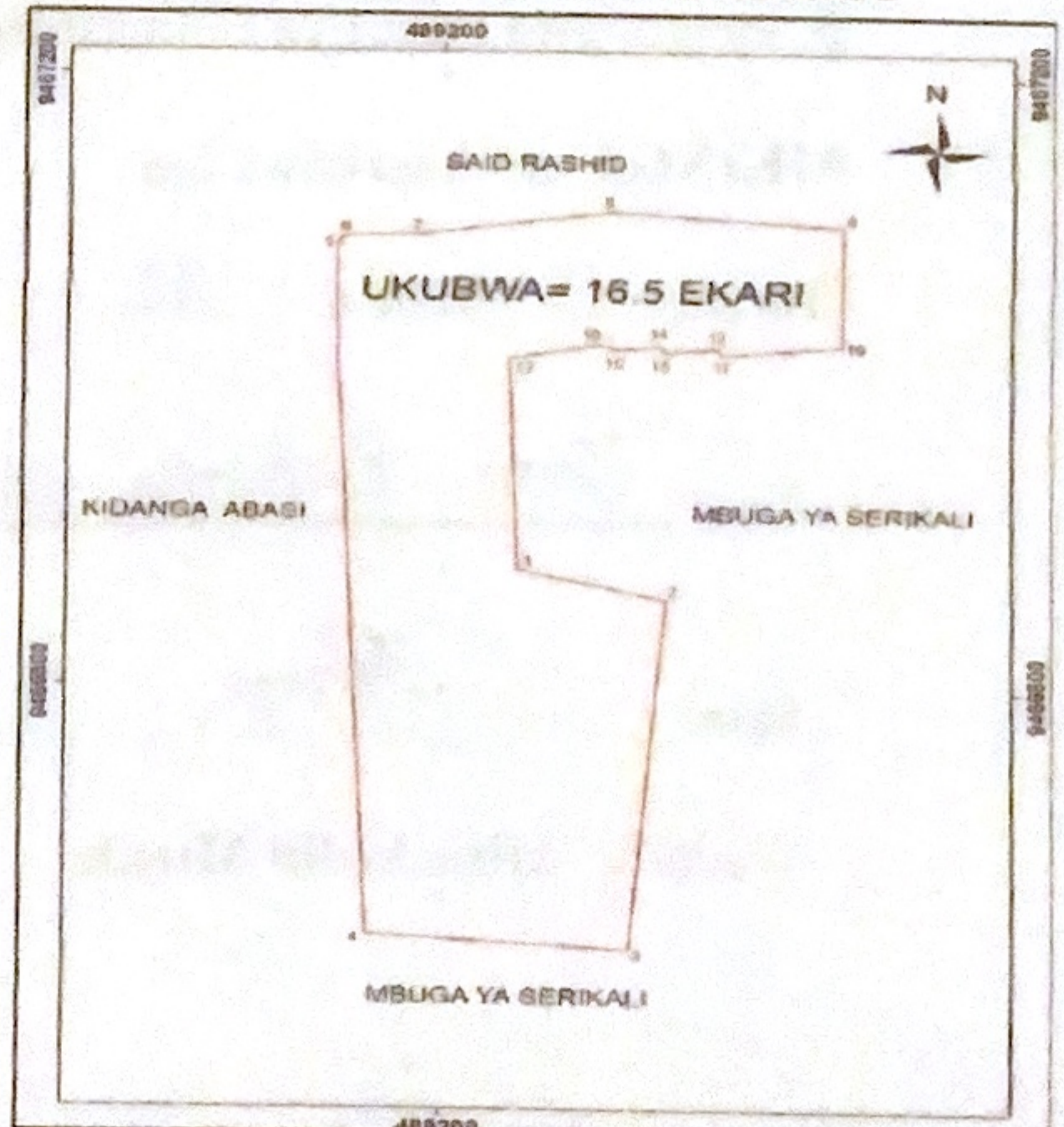
UKA. Na: MKN/MNMB/SKN.....

Ardhi hii yenye eneo lenye ukubwa wa Ekari 16.5 iko katika Kitongoji cha **SOKONOI**

| JINA | MASH   | KASK    | JINA | MASH   | KASK    |
|------|--------|---------|------|--------|---------|
| P1   | 489237 | 9466880 | P10  | 489397 | 9467020 |
| P2   | 489311 | 9466860 | P11  | 489338 | 9467020 |
| P3   | 489293 | 9466630 | P12  | 489335 | 9467020 |
| P4   | 489163 | 9466640 | P13  | 489309 | 9467020 |
| P5   | 489147 | 9467090 | P14  | 489308 | 9467020 |
| P6   | 489151 | 9467090 | P15  | 489286 | 9467020 |
| P7   | 489188 | 9467100 | P16  | 489277 | 9467020 |
| P8   | 489284 | 9467110 | P17  | 489233 | 9467020 |
| P9   | 489397 | 9467100 |      |        |         |

Majirani anaopakana nao wameonyeshwa katika mchoro / ramani hapa kulia.

**KIJIJI CHA MWANYUMBA**



1. Jina kamili : **AMIRI ATHUMANI HEMED**

Saini *Amiri*

Anuani : **S.L.P 6005, MKINGA-TANGA**

Wadhifa: **Mwenyekiti wa Kijiji**

Jina kamili: **RAJABU DIMUSON KIKO**

Saini *Rajabu*

Anuani **6005, MKINGA-TANGA**

Wadhifa: **Afisa Mtendaji wa Kijiji**

2. Mmiliki (Mkazi)

Jina: **SAIDI RASHIDY OMARI**

Saini/ Dole gumba *Saidi*

LAKIRI/MHURI  
WA  
HALMASHAURI  
YA KIJJI



PICHA



3. Imegongwa Lakiri ya Halmashauri ya Wilaya ya  
**MKINGA** na kusainiwa leo

Tarehe 13 Mwezi 12 Mwaka 2024

Jina Jane Baltazar Mbuya

Saini *Mbuya*

Wadhifa: **Afisa Ardhi Mteule**

LAKIRI

AUTHORISED LAND OFFICER  
MKINGA DISTRICT COUN