

HATI NA... SDC/1984
INESAJILIWA TAREHE
33/01/2021
MUDA DE: 02/05/2021
AFISA ARDHI WA WILAYA



JAMHORI YA MUUNGANO WA TANZANIA



Fomu ya ardhi ya Vijiji Na. 21
Namba ya hati
Ya Hakimiliki SDC/1984

SHERIA YA ARDHI YA VIJJI, 1999 (NA. 5 ya 1999)

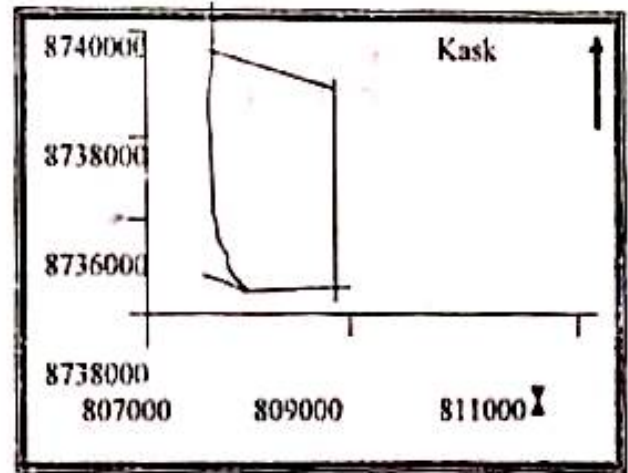
HATI YA HAKIMILIKI YA KIMILA (CHINI YA FUNGU LA 25)

Leo tarehe 20 Mwezi 01 Mwaka 2021 Hii ni kuthibitisha kwamba Halmashauri ya Kijiji cha (Jina na anwani) NAMBENDO S L P 995 SONGEA WILAYA YA SONGEA imetoa kwa (Jina la Mkazi) HABIB GALLUS GAYO KAMBANGA S L P 1288 DAR-ES-SALAAM (huduma ndani ikirejeshwa kama "Mkazi") Hakimiliki ya kimila (itaitwa "hakimiliki") juu ya ardhi iliyotafanuliwa kalika jedwali (humu ndani itaitwa "ardhi") kwa kipindi kisicho na kikomo kwa miaka 99 kwa miaka tangu tarehe 20 mwezi 01 mwaka 2021. Kwa maudhui na tafsiri halisi ya Shera ya Ardhi ya Vijiji na kwa kuzingatia vipengele vyake na kanuni zozote zinazotungwa chini ya shera hiyo au shera mbadala au marekebisho yake na kwa mujibu wa masharti yafuatayo:

*** Futa lisilohusika.**

- i. Mkazi / Wakazi watalipa kodi ya mwaka ya Tshs 50,000/- kabla ya tarehe 01 ya mwezi JULAY Kila mwaka (kama inahusika).
- ii. Ardhi itatumika kwa ajili ya KILIMO
- iii. Mkazi/Wakazi watawajibika kuhifadhi mazingira (ardhi na maji)
- iv. Mkazi/Wakazi watahakikisha kwamba mipaka ya ardhi inalindwa na kutunzwa na inadumu kuwa bayana kwa kipindi chote cha hakimiliki
- v. Mkazi/Wakazi wataheshimu na kuhifadhi haki za njia zilizopo.
- vi. Uhakikishi wa hakimiliki kwa mtu yeyote au kipindi chochote cha watu ambao kwa kawaida si wakazi wa kijiji lazima uidhinishwe na Halmashauri ya Kijiji

JEDWALI
(Maelezo kamili ya eneo na mipaka yake)
Ardhi hii yenye eneo lenye ukubwa wa Ekari 500 iko katika kilongoji cha RUVUMA UKA NBD/RUY17 Kaskazini anapakana na Kenneth Habib Kambanga, Kusini anapakana na Mto Ruvuma, Mashariki anapakana na Major Seminary Peramiho, Magharibi anapakana na Mto Lupambo



1. Jina kamili SHABU RASHIDI MAMUNIBU LAKIRI / MUHURI

Saini Shabu

Anuani SLP 208 SONGEA

Wadhifa : Mwenyekiti wa Kijiji

Jina kamili SWALEHE MOHAMED NCHIMBI

Saini S. Nchimbi

Anuani SLP 208 SONGEA

Wadhifa: Afisa Mtendaji wa Kijiji

WA
HALMASHAURI
YA KIJJI



2. Mmiliki (Mkazi)

Jina

Saini idole gumba

(i) HABIB GALLUS GAYO KAMBANGA Hambani



3. Imegongwa Lakiri ya Halmashauri

Wilaya ya SONGEA na

Kusainiwa leo Tarehe 23

Mwezi DI mwaka 2021...

Jina SAIDY MRISHO MSANANGA

Saini SAIDY MRISHO MSANANGA

Wadhifa: **AFISA ARDHI MTEULE WILAYA
SONGEA**

LAKIRI



HATI NA... SDC/1987...
 MESAJI WA TAREHE...
05.30 ASUBUH...
 MUDA...
JAMHURI YA MUUNGANO WA TANZANIA
 AFISA ARDHI WA WILAYA



Formu ya ardhi ya Vijiji Na. 21

Namba ya hati
 Ya Hakimiliki... SDC/1987

***SHERIA YA ARDHI YA VIJJI, 1999
 (NA. 5 ya 1999)**

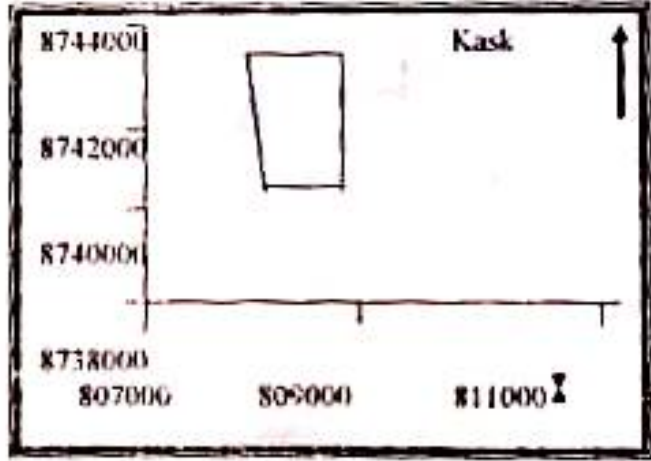
**HATI YA HAKIMILIKI YA KIMILA
 (CHINI YA FUNGU LA 25)**

Leo tarehe 20 Mwezi 01 Mwaka 2021 Hii ni kuthibitisha kwamba Halmashauri ya Kiji cha (Jina na anwani) **NAMBENDO S L P 995 SONGEA WILAYA YA SONGEA** imetoa kwa (Jina la Mkazi) **FRANCISCA ALEX KAMBANGA S L P 1288 DAR -ES- SALAAM** (huduma ndani kureyesha kama "Mkazi" Hakimiliki ya kimila (ilitwa "hakimiliki") juu ya ardhi iliyofafanuliwa katika jedwali (humu ndani ilitwa "ardhi") kwa kipindi kisicho na kikomo" / kwa mwaka 99" / kwa miaka tangu tarehe 20 mwezi 01 mwaka 2021 Kwa maudhui na tafsiri halisi ya Sheria ya Ardhi ya Vijiji na kwa kuzingatia vipengele vyake na kanuni zozote zinazohungwa chini ya sheria hiyo au sheria mbadala au marekebisha yake na kwa mujibu wa masharti yafuatayo...

*** Futa lisibohusika**

- i. Mkazi / Wakazi watalipa kodi ya mwaka ya Tshs 50,000/= kabla ya tarehe 01 ya mwezi JULAI Kila mwaka (kama inahusika)
- ii. Ardhi itatumika kwa ajili ya **KEIMO**
- iii. Mkazi/Wakazi watawajipika kuhifadhi mazingira (ardhi na maji)
- iv. Mkazi/Wakazi watahakikisha kwamba mipaka ya ardhi ingiindwa na kutunzwa na nadumu kuwa bayana kwa kipindi chote cha hakimiliki
- v. Mkazi/Wakazi wataheshimu na kuhifadhi haki za nja nzropo
- vi. Uhakikishi wa hakimiliki kwa mtu yeyote au kipindi chochote cha watu ambao kwa kawaida si wakazi wa kiji lazima uadhihiwe na Halmashauri ya Kiji

JEDWALI
 (Maelezi kamili ya eneo na mipaka yake)
 Ardhi hi yenye eneo lenye ukubwa wa Eka 500 iko katika kilongoji cha **RUVUMA UKA NBO/RUV/15** Kaskazini anapakana na Ardhi ya Kijiji, Kusini anapakana na Kenneth Habib Kambanga, Mashariki anapakana na Doreen Habib Kambanga, Magharibi anapakana na mto Lupambo



1. Jina kamili STANBU RUTSHO MUKUMBE

LAKIRI / MUHURI
WA
HALMASHAURI
YA KIJJI

Saini [Signature]

Anuani SLP 208 SONGEA

Wadhifa: Mwenyekiti wa Kijiji

Jina kamili SWALEHE MCHAMBA NCHIMBA

Saini [Signature]

Anuani SLP 208 SONGEA

Wadhifa Afisa Mtendaji wa Kijiji



2. Mmiliki (Mkazi)

Jina _____ Saini [Signature]

(i) FRANCISCA A. KAMBAGA [Signature]



3. Imegongwa Lakiri ya Halmashauri

Wilaya ya SONGEA na

Kusaniwa leo Tache 23

Mwezi 01 mwaka 2021...

Jina SAIDY M. ISHO MSANANGA

Saini [Signature]

Wadhifa: **AFISA ARDHI MTEULE WILAYA
SONGEA**

LAKIRI



ID: PA SDC/1985
 MESA MWA TANZANIA
 23/01/2021
 MUDA 05:10 ASUBA
 AFISA ARDHI WA WILAYA



JAMHURI YA MUUNGANO WA TANZANIA

Fomu ya ardhi ya Vijiji Na 21

Namba ya hati
Ya Hakimiliki SDC/1985

***SHERIA YA ARDHI YA VIJJI, 1999
(NA. 5 ya 1999)**

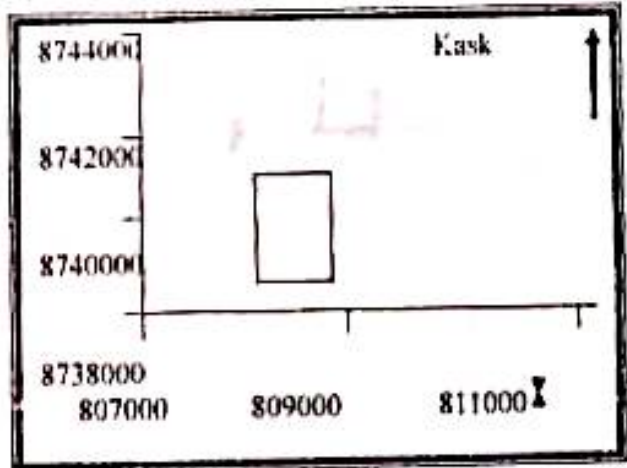
**HATI YA HAKIMILIKI YA KIMILA
(CHINI YA FUNGU LA 25)**

Leo tarehe 20 Mwezi 01 Mwaka 2021..... Hii ni kuthibitisha kwamba Halmashauni ya Kijiji cha (Jina na anwani) **NAMBENDO S L P 995 SONGEA WILAYA YA SONGEA** imetoa kwa (Jina la Mkazi) **KENNETH HABIB KAMBANGA S L P 1288 DAR-ES-SALAAM** (huduma ndani ikirejeshwa kama "Mkazi") Hakimiliki ya kimila (itaifwa "hakimiliki") juu ya ardhi iliyofafanuliwa katika jedwali (humu ndani itaifwa "ardhi") kwa kipindi kisicho na kikomo kwa miaka 99 kwa miaka tangu tarehe 20 mwezi 01 mwaka 2021..... Kwa maudhui na tafsiri halisi ya Shera ya Ardhi ya Vijiji na kwa kuzingatia vipengele vyake na kanuni zozote zinazotungwa chini ya shera hiyo au shera mbadala au marekebisho yake na kwa mujibu wa masharti yafuatayo _

*** Futa lisilohusika.**

- i. Mkazi / Wakazi watalipa kodi ya mwaka ya Tshs 50,000/= kabla ya tarehe 01 ya mwezi JULAI Kila mwaka (kama inahusika)
- ii. Ardhi itatumika kwa ajili ya **KILIMO**
- iii. Mkazi/Wakazi watawajibika kuhifadhi mazingira (ardhi na maji)
- iv. Mkazi/Wakazi watahakikisha kwamba mipaka ya ardhi inalindwa na kutunzwa na inadumu kuwa bayana kwa kipindi chote cha hakimiliki
- v. Mkazi/Wakazi wataheshimu na kuhifadhi haki za njia zilizopo.
- vi. Uhakulishi wa hakimiliki kwa mtu yeyote au kipindi chochote cha watu ambao kwa kawaida si wakazi wa kijiji lazima udhinishwe na Halmashauni ya Kijiji

JEDWALI
(Maelezo kamili ya eneo na mipaka yake)
Ardhi hi yenye eneo lenye ukubwa wa **Ekari 500** iko katika kitongoji cha **RUVUMA UKA NBD/RUV/16** Kaskazini anapakana na **Francisca Alex Kambanga**, Kusini anapakana na **Galus Kambanga**, Mashariki anapakana na **Doreen Habib Kambanga**, Magharibi anapakana na **Mto Lupumbo**



1. Jina kamili **SAMBU RUSHE MUKUMBU LAKIRI / MUHURI**

Saini **[Signature]**

Anuani **SLP 208 SONGEA**

Wadhifa **Mwonyekiti wa Kijiji**

Jina kamili **SWALEHE THOMAS MBI NCHIMBI**

Saini **S Nchimbi**

Anuani **SLP 208 SONGEA**

Wadhifa **Afisa Mtendaji wa Kijiji**

WA
HALMASHAURI
YA KIJILI



2. Mmitiki (Mkazi)

Jina

Saini **Idole gumba**

(i) **KENNETH HAGIU KANSAKA** **[Signature]**



3. Inegongwa Lakiri ya Halmashauri

Wilaya ya **SONGEA** na

Kusainiwa leo Tarehe **23**

Mwezi **01** mwaka **2021**

Jina **SAIDY MBISHO MSANANGA**

Saini **[Signature]**

Wadhifa **AFISA ARDHI MTEULE WILAYA
SONGEA**

LAKIRI



HATI NA.....SDC/1989...
 N°ESAJILIWA TARHI...
 23/01/2021
 MUDA DS: 30 JAMHURI YA KAZI MUNGANO WA TANZANIA
 AFISA ARDHI WA WILAYA



Fomu ya ardhi ya Vijiji Na. 21

Namba ya haa
 Ya Hakimiliki ... SDC/1989

**SHERIA YA ARDHI YA VIJJI, 1999
 (NA. 5 ya 1999)**

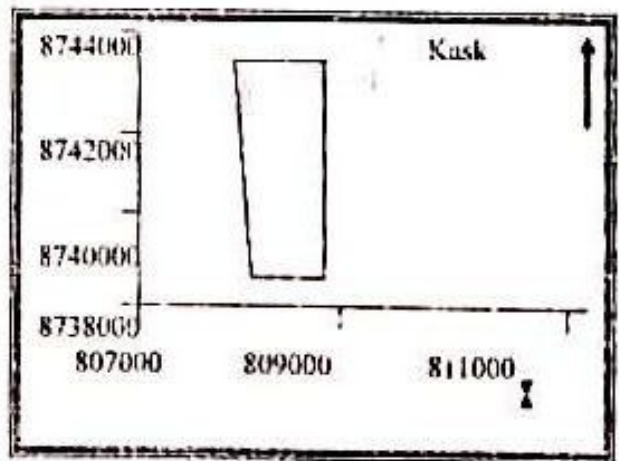
**HATI YA HAKIMILIKI YA KIMILA
 (CHINI YA FUNGU LA 25)**

Leo tarehe 20 Mwezi 01 Mwaka 2021 Hii ni kuthibisha kwanza Halmashauri ya Kijiji cha (Jina na anwani) NAMBENDU S L P 995 SONGEA WILAYA YA SONGEA imetoa kwa (Jina la Mkazi) DOREEN HABIB KAMBANGA S L P 1288 DAR-SALAAM (huduma ndani ikirejesha kama "Mkazi") Hakimiliki ya kimila (itaitwa "hakimiliki") juu ya ardhi iliyofafanuliwa katika jedwali (Jumu ndani itaitwa "ardhi") kwa kipindi kisicho na kikomo kwa miaka 99 kwa miaka tangu tarehe 20 mwezi 01 mwaka 2021 Kwa maudhui na tafsiri hali ya Sheria ya Ardhi ya Vijiji na kwa kuzingatia vipengele vyake na kanuni zozote zinazotungwa chini ya sheria hiyo au sheria nbadala au marekebisho yake na kwa mujibu wa masharti yafuatayo:

*** Fata lizi chusika.**

- i. Wakazi / Wakazi watalipa kodi ya mwaka ya Tshs 50,000/- kabla ya tarehe 01 ya mwezi JULAI Kila mwaka (kama inahusika)
- ii. Ardhi itatumika kwa ajili ya KILIMO
- iii. Mkazi/Wakazi watawajibika kuhifadhi mazingira (ardhi na maji)
- iv. Mkazi/Wakazi watahakikisha kwamba mipaka ya ardhi inafindwa na kulinzwa na kadumu kuwa bayana kwa kipindi chote cha hakimiliki
- v. Mkazi/Wakazi wataheshimu na kuhifadhi haki za njia zilizopo
- vi. Uhakilishi wa hakimiliki kwa mtu yeyote au kipindi chochote cha watu ambao kwa kawaida si wakazi wa kijiji lazima uidhinishwe na Halmashauri ya Kijiji

JEDWALI
 (Maelezo kamili ya eneo na mipaka yake)
 Ardhi hii yenye eneo lenye ukubwa wa Ekeni 500 iko katika kitongoji cha RUVUMA UKA NED/RUV/14 Kaskazini anapakana na Ardhi ya Kijiji, Kusini anapakana na Habib Kambanga, Mashariki anapakana na Major Seminary Pramiho, Magharibi anapakana na Francisca na Kenneth Kambanga



1. Jina kamili SHAMBU RUFHIBI MUKUMBI LAKIRI / MUHURI

Saini [Signature]

Anuani S/P 208

Wadhifa: Mwenyekiti wa Kijiji

Jina kamili SWALEHE MOHAMMEDI NCHIMBI

Saini S. NCHIMBI

Anuani S/P 208

Wadhifa: Afisa Mtendaji wa Kijiji



2. Mamiliki (Mkazi)

Jina Saini /dole gumba

(i) DOREEN HABIB KAMBANGA Kambanga



3. Imegongwa Lakiri ya Halmashauri

Wilaya ya SONGEA na

kusainiwa leo Tarehe 23

Mwezi 01 mwaka 2021...

Jina SAIDY MRISHO MSANANGA

Saini [Signature]

Wadhifa: **AFISA ARDHI MTEULE WILAYA
SONGEA**

